

**GEOSTRATEGI TIONGKOK DI TIMUR TENGAH  
MELALUI HUBUNGAN BILATERAL  
TIONGKOK DENGAN MESIR**

**SKRIPSI**

**Oleh**

**William Sulistyو Wibowo  
1770750041**



**PROGRAM STUDI ILMU HUBUNGAN INTERNASIONAL  
FAKULTAS ILMU SOSIAL DAN ILMU POLITIK  
UNIVERSITAS KRISTEN INDONESIA  
JAKARTA  
2022**

**GEOSTRATEGI TIONGKOK DI TIMUR TENGAH MELALUI HUBUNGAN  
BILATERAL TIONGKOK DENGAN MESIR**

**SKRIPSI**

**Diajukan untuk memenuhi persyaratan akademik guna memperoleh gelar Sarjana Sosial  
(S.Sos) Pada Program Studi Ilmu Hubungan Internasional Fakultas Ilmu Sosial dan Politik  
Universitas Kristen Indonesia**

**Oleh:**

**William Sulistyو Wibowo  
1770750041**



**PROGRAM STUDI ILMU HUBUNGAN INTERNASIONAL  
FAKULTAS ILMU SOSIAL DAN POLITIK  
UNIVERSITAS KRISTEN INDONESIA**

**JAKARTA**

**2022**



# PERNYATAAN KEASLIAN TUGAS AKHIR

## PERNYATAAN KEASLIAN KARYA TUGAS AKHIR

Nama : William Sulistyo Wibowo  
NIM : 1770750041  
Program Studi : Hubungan Internasional  
Fakultas : Fakultas Ilmu Sosial dan Ilmu Politik

Dengan ini menyatakan bahwa karya tulis tugas akhir yang berjudul " GEOSTRATEGI TIONGKOK DI TIMUR TENGAH MELALUI HUBUNGAN BILATERAL TIONGKOK DENGAN MESIR " adalah :

1. Dibuat dan diselesaikan sendiri dengan menggunakan hasil kuliah, tinjauan lapangan, buku-buku dan jurnal acuan yang tertera di dalam referensi pada karya tugas akhir saya.
2. Bukan merupakan duplikasi karya tulis yang sudah dipublikasikan atau yang pernah dipakai untuk mendapatkan gelar sarjana di universitas lain, kecuali pada bagian-bagian sumber informasi yang dicantumkan dengan cara referensi yang semestinya.
3. Bukan merupakan karya terjemahan dari kumpulan buku atau jurnal acuan yang tertera di dalam referensi pada tugas.

Kalau terbukti saya tidak memenuhi apa yang dinyatakan di atas, maka karya tugas akhir ini dianggap batal.

Jakarta, 25 Juni 2023

**William Sulistyo Wibowo**



**PROGRAM STUDI ILMU HUBUNGAN INTERNASIONAL  
FAKULTAS ILMU SOSIAL DAN ILMU POLITIK  
UNIVERSITAS KRISTEN INDONESIA**

**PERSETUJUAN DOSEN PEMBIMBING TUGAS AKHIR**

**GEOSTRATEGI TIONGKOK DI TIMUR TENGAH MELALUI HUBUNGAN BILATERAL  
TIONGKOK DENGAN MESIR**

Oleh:

Nama Mahasiswa : William Sulistyo Wibowo  
Nomor Induk Mahasiswa : 1770750041  
Program Studi : Hubungan Internasional/Fakultas Ilmu Sosial  
dan Ilmu Politik, Universitas Kristen  
Indonesia.

Telah diperiksa dan disetujui untuk diajukan dan dipertahankan dalam Sidang Tugas Akhir guna mencapai gelar Sarjana Strata Satu/ pada Program Studi Hubungan Internasional, Fakultas Ilmu Sosial dan Ilmu Politik, Universitas Kristen Indonesia.

Jakarta, 25 Juni 2022

Menyetujui,

Pembimbing

Dary Naufal Mulyaman, S.S., M.Si.

Ketua Program Studi

(Dra. V.L. Simta Herindrasti., M.A.)

Dekan



(Dr. Verdinand Robertua, S.Sos., M.Soc.Sc)








**PROGRAM STUDI ILMU HUBUNGAN INTERNASIONAL  
FAKULTAS ILMU SOSIAL DAN ILMU POLITIK  
UNIVERSITAS KRISTEN INDONESIA**

**PERSETUJUAN TIM PENGUJI TUGAS AKHIR**

Pada 27 Juni 2022 telah diselenggarakan Sidang Tugas Akhir untuk memenuhi sebagian persyaratan akademik guna memperoleh gelar Sarjana Strata Satu pada Program Studi Ilmu Hubungan Internasional, Fakultas Ilmu Sosial dan Ilmu Politik, Universitas Kristen Indonesia, atas nama:

Nama Mahasiswa : William Sulistyو Wibowo  
NIM : 1770750041  
Program Studi : Ilmu Hubungan Internasional  
Fakultas : Ilmu Sosial dan Ilmu Politik

Termasuk ujian Tugas Akhir yang berjudul “GEOSTRATEGI TIONGKOK DI TIMUR TENGAH MELALUI HUBUNGAN BILATERAL TIONGKOK DENGAN MESIR” oleh tim penguji yang terdiri dari:

Nama Penguji	Jabatan dalam Tim Penguji	Tanda Tangan
1. Leonard F. Hutabarat, S.IP., M.Si., Ph.D	Sebagai Ketua	
2..Riskey Oktavian S.I.P., M.A.	Sebagai Penguji	
3. Dary Naufal Mulyaman, S.S., M.Si.	Sebagai Penguji	



**PROGRAM STUDI ILMU HUBUNGAN INTERNASIONAL  
FAKULTAS ILMU SOSIAL DAN ILMU POLITIK  
UNIVERSITAS KRISTEN INDONESIA**

**PERSETUJUAN PERBAIKAN SKRIPSI**

Nama Mahasiswa : William Sulistyو Wibowo  
Nomor Induk Mahasiswa : 1770750041  
Jurusan/Peminatan : Hubungan Internasional  
Judul Skripsi : Geostrategi Tiongkok Di Timur Tengah Melalui Hubungan Bilateral  
Tiongkok Dengan Mesir

Telah memperbaiki skripsi sesuai dengan petunjuk dari Tim Penguji dalam Sidang Ujian Skripsi sebagaimana tertulis dalam “Hasil Ujian Skripsi” pada tanggal 27 Juni 2022.

**JAKARTA, 27 JUNI 2022**

Ketua Sidang/Penguji I

(Leonard Felix Hutabarat, S.IP., M.Si., Ph.D)

Penguji II

(Riskey Oktavian S.I.P., M.A).

Penguji III

(Dary Naufal Mulyaman, S.S., M.Si.)

Ketua Program Studi

(Dra.V.L. Sinta Herindrasti, M.A.)



## Pernyataan Dan Persetujuan Publikasi Tugas Akhir

Saya yang bertanda tangan di bawah ini :

Nama : William Sulistyó Wibowo  
Nomor Induk Mahasiswa : 1770750041  
Fakultas : Fakultas Ilmu Sosial dan Ilmu Politik  
Program Studi : Ilmu Hubungan Internasional  
Jenis tugas akhir : Skripsi  
Judul : Geostrategi Tiongkok Di Timur Tengah Melalui Hubungan Bilateral Tiongkok Dengan Mesir

Menyatakan bahwa:

1. Tugas akhir tersebut adalah benar karya saya dengan arahan dari dosen pembimbing dan bukan merupakan duplikasi karya tulis yang sudah dipublikasikan atau yang pernah dipakai untuk mendapatkan gelar akademik di perguruan tinggi manapun.
2. Tugas akhir tersebut bukan merupakan plagiat dari hasil karya pihak lain, dan apabila saya/kami mengutip dari karya orang lain maka akan dicantumkan sebagai referensi sesuai dengan ketentuan yang berlaku.
3. Saya memberikan Hak Non-Eksklusif Tanpa Royalti kepada Universitas Kristen Indonesia yang berhak menyimpan, mengalih media/format-kan, mengelola dalam bentuk pangkalan data (database), merawat dan mempublikasikan tugas akhir saya selama tetap mencantumkan nama saya sebagai penulis/pencipta dan sebagai pemilih hak cipta.

Apabila di kemudian hari ditemukan pelanggaran Hak Cipta dan Kekayaan Intelektual atau Peraturan Perundang-undangan Republik Indonesia lainnya dan integritas akademik dalam karya saya tersebut, maka saya bersedia menanggung secara pribadi segala bentuk tuntutan hukum dan sanksi akademis yang timbul serta membebaskan Universitas Kristen Indonesia dari segala tuntutan hukum yang berlaku.

Dibuat di Jakarta  
Pada 8 Februari 2023  
Yang menyatakan

William Sulistyó Wibowo

## KATA PENGANTAR

Puji syukur kepada Allah Bapa Yang Maha Kuasa dan kepada Tuhan Yesus Kristus karena, atas berkat dan karunia-Nya sehingga peneliti dapat menyelesaikan skripsi dengan baik yang berjudul: Geostrategi Tiongkok di Timur Tengah melalui Hubungan Bilateral Tiongkok dengan Mesir. Penulisan skripsi ini bertujuan untuk memenuhi persyaratan dalam menyelesaikan studi yang telah ditempuh selama empat tahun serta dalam rangka memperoleh gelar Sarjana Sosial pada program studi Ilmu Hubungan Internasional Fakultas Ilmu Sosial dan Ilmu Politik Universitas Kristen Indonesia Jakarta Timur

Tentunya dalam penyusunan skripsi ini banyak sekali pihak yang telah membantu peneliti dari berbagai aspek maupun teknis, oleh karena itu peneliti ingin menyampaikan rasa terima kasih yang sebesar-besarnya kepada:

1. Tuhan Yesus Kristus atas segala penyertaan dan kasih karunia-Nya yang selalu diberikan kepada peneliti sehingga dapat menyelesaikan skripsi ini.
2. Bapak Dr. Verdinand Robertua, M.Soc., Sc. selaku Pjs. Dekan Fakultas Ilmu Sosial dan Ilmu Politik Universitas Kristen Indonesia Jakarta
3. Ibu Dra. V. L. Sinta Herindrasti, MA selaku Ketua Program Studi Hubungan Internasional Fakultas Ilmu Sosial dan Ilmu Politik Universitas Kristen Indonesia Jakarta.
4. Bang Darynaufal Mulyaman S.S., M.Si. selaku dosen pembimbing skripsi peneliti. Terimakasih untuk kesabaran dan pengertian dari Bang Dary, terimakasih juga sudah mau mendengarkan keluh kesah dari peneliti serta selalu memberikan ilmu yang berharga dan semangat selama membimbing peneliti dalam proses penulisan skripsi ini.
5. Terimakasih kepada Bapak/Ibu dosen program studi Hubungan Internasional yang telah mendidik peneliti dari semester satu hingga semester akhir dan juga para staf Tata Usaha yang telah membantu dalam urusan administrasi.
6. Terimakasih kepada kedua orang tua dan juga keluarga sanak saudara peneliti yang selalu mendukung dalam segala hal apapun
7. Kepada Ariobimo, Junita, Claudia, Ryan, Valen, Gishella, Jon, Yolanda, Retta, Eber terima kasih karena sudah selalu ada untuk mendengarkan keluh kesah serta selalu memberikan dukungan dan doa kepada peneliti. Juga kepada teman-teman Angkatan 2017 yang sudah memberikan semangat kepada peneliti.
8. Kepada sahabat dan saudara peneliti, Yehezkiel H.L, Kevin K.A, William Alaric, Haris Handoko, Marchelly Saputra. Terimakasih karena selalu menghibur di saat



peneliti stress menghadapi skripsi dan memberikan dukungan serta doa.

9. Teruntuk koko tercinta Berlian Sulistianto, dan juga Enso Karina, peneliti mengucapkan terima kasih karena sudah mau mendukung dan memberikan motivasi kepada peneliti selama masa perkuliahan.

10. Terimakasih kepada semua pihak lainnya yang sudah membantu peneliti dalam proses penulisan skripsi ini yang tidak dapat disebutkan satu persatu

Peneliti mohon maaf apabila ada kesalahan yang pernah dilakukan baik sengaja maupun tidak. Sangat diharapkan skripsi ini dapat bermanfaat untuk mendorong peneliti-peneliti selanjutnya.

Jakarta, 9 Juli 2022

Peneliti



(William Sulisty W)



## DAFTAR ISI

<b><u>HALAMAN PERNYATAAN KEASILAN KARYA TUGAS AKHIR</u></b> .....	ii
<b><u>HALAMAN PERSETUJUAN DOSEN PEMBIMBING TUGAS AKHIR</u></b> .....	iii
<b><u>HALAMAN PERSETUJUAN TIM PENGUJI TUGAS AKHIR</u></b> .....	iv
<b><u>HALAMAN HASIL PERSETUJUAN PERBAIKAN SKRIPSI</u></b> .....	v
<b>HALAMAN PERNYATAAN DAN PERSETUJUAN PUBLIKASI TUGAS AKHIR</b> .....	vi
<b>KATA PENGANTAR</b> .....	vii
<b>DAFTAR ISI</b> .....	ix
<b>DAFTAR SINGKATAN</b> .....	xi
<b>DAFTAR TABEL</b> .....	xii
<b>DAFTAR GAMBAR</b> .....	xiii
<b>ABSTRAK</b> .....	xiv
<b>ABSTRACT</b> .....	xv
<b>BAB I PENDAHULUAN</b> .....	1
1.1 Latar Belakang .....	1
1.2 Rumusan Masalah .....	6
1.3 Tujuan Penelitian.....	6
1.4 Manfaat Penelitian.....	7
1.4.1 Manfaat Akademis.....	7
1.4.2 Manfaat Praktik .....	7
1.5 Metode Penelitian.....	7
1.5.1 Jenis dan Tipe Penelitian .....	8
1.5.2 Sumber dan Teknik Pengumpulan Data.....	8
1.5.3 Teknik Validasi Data.....	10
1.5.4 Teknik Analisis Data .....	10
1.6 Sistematika Penulisan .....	11
<b>BAB II KAJIAN PUSTAKA</b> .....	13
2.1 Tinjauan Pustaka.....	13
2.2 Kerangka Teori .....	32
2.2.1 <i>Foreign Policy Analysis by Actor Specific</i> .....	32

2.2.2 <i>China's International Strategic Layout Plan</i> .....	36
2.4 Kerangka Alur Pemikiran.....	30
2.4 Hipotesis.....	32
<b>BAB III PEMBAHASAN.....</b>	<b>33</b>
3.1 Hubungan Tiongkok dengan Kawasan Timur Tengah .....	33
3.1.1 Area Cakupan Timur Tengah.....	33
3.1.2 Kebijakan Luar Negeri Tiongkok Xi Jinping .....	35
3.1.3 Kepentingan Strategis Tiongkok di Kawasan Timur Tengah.....	37
3.1.4 Upaya Geostrategis Tiongkok di Kawasan Timur Tengah .....	42
3.2 Hubungan Bilateral Tiongkok dan Mesir.....	53
3.2.1 Kemitraan Strategis Tiongkok dengan Mesir .....	54
3.3 Kepentingan Strategis Tiongkok dengan Mesir melalui BRI .....	62
3.3.1 Belt and Road Tiongkok di Kawasan Timur Tengah .....	62
3.3.2 Kepentingan Strategis Tiongkok Terhadap Mesir di Bidang Politik.....	66
3.3.3 Kepentingan Strategis Tiongkok Terhadap Mesir di Bidang Ekonomi.....	67
<b>BAB IV PENUTUP .....</b>	<b>79</b>
4.1 Kesimpulan.....	79
4.2 Saran.....	80
<b>DAFTAR PUSTAKA .....</b>	<b>82</b>
<b>LAMPIRAN .....</b>	<b>87</b>

## DAFTAR SINGKATAN

BRI	<i>Belt and Road Initiative</i>
BRIN	Badan Riset Inovasi Nasional
BUMN	Badan Usaha Milik Negara
CADF	<i>China-Africa Development Fund</i>
CBD	<i>China Development Bank</i>
COMESA	<i>the Common Market for Eastern and Southern Africa</i>
CNRM	<i>Conselho Nacional de Resistência Maubere</i>
ECEAS	<i>the Economic Community of East African States</i>
GNB	Gerakan Non-Blok
KAA	Konferensi Asia-Afrika
MENA	<i>Middle East and North Africa</i>
RMB	<i>Renminbi</i>
SCO	Shanghai Cooperation Organization
SETC-Zone	<i>Suez Economic &amp; Trade Cooperation Zone</i>
SEZ	<i>Special Economic Zone</i>



## DAFTAR TABEL

Tabel 1.1	Sumber dan teknik pengumpulan data .....	8
Tabel 2.1	Ringkasan revid literatur .....	21
Tabel 2.1	Kerangka Alur Berpikir.....	30



## DAFTAR GAMBAR

Gambar 3.1.1 Peta mesir .....	34
Gambar 2.1 Peta Tiongkok.....	39
Gambar 3.3.1 Peta Belt & Road Initiative .....	65



## ABSTRAK

Seiring dengan kebangkitan Tiongkok di sektor ekonomi dan militer yang signifikan, Tiongkok juga telah mengubah arah dan tujuan kebijakan luar negerinya semakin agresif dan bersikap proaktif. Keuntungan dan momentum tersebut dimanfaatkan Beijing dalam mendulang dominasi untuk menjadi negara adidaya di dunia. Untuk mencapai ambisi tersebut, di bawah kepemimpinan Presiden Xi Jinping, Tiongkok merencanakan sejumlah geostrategi di kawasan-kawasan strategis, salah satunya ialah Timur Tengah. Kawasan ini memang dikenal dengan melimpahnya minyak bumi yang penting bagi keberlangsungan ekonomi serta letaknya yang strategis. Hal tersebut membuat Beijing memberikan lebih banyak perhatiannya di kawasan ini karena keuntungan tersebut merupakan bagian dari kepentingan nasionalnya. Oleh sebab itu, salah satu upaya yang dilakukan Tiongkok dalam meraih kepentingannya ialah dengan melakukan hubungan bilateral dengan Mesir yang mana, negara ini memiliki posisi dan letak yang strategis serta dominasi politik paling berpengaruh di Timur Tengah. Melalui metode kualitatif, sumber data penelitian ini menggunakan sumber data primer dan sekunder yakni, mendapatkan data dari hasil wawancara dengan para ahli terkait serta menelaah data berdasarkan fokus penelitian. Kemudian Penelitian ini bertujuan untuk menganalisis kepentingan geostrategis Tiongkok di Timur Tengah melalui hubungan bilateral dengan Mesir dengan menggunakan teori *Foreign Policy analysis by Actor Specific* serta konsep *China's International Strategic Layout Plan* yang menjadi acuan dari penelitian ini. Penelitian ini juga bertujuan untuk menganalisis geostrategi Tiongkok di Timur Tengah dalam mengamankan ketahanan energinya serta memperkuat pengaruhnya di Timur Tengah melalui kerja sama ekonomi dengan menjalin hubungan bilateral dengan Mesir. Oleh sebab itu, kerja sama ekonomi dan investasi Tiongkok dengan Mesir merupakan salah satu upaya Beijing dalam mencapai kepentingan nasionalnya di kawasan Timur Tengah.

Kata kunci: : Tiongkok, *China's International Strategic Layout Plan*, Geopolitik. Kepentingan Nasional.

## **ABSTRACT**

*Along with China's rise in significant economic and military sectors, it has also changed its foreign policy direction and goals increasingly aggressively and proactively. These advantages and momentum are used by Beijing in gaining dominance to become a superpower in the world. To achieve this ambition, under the leadership of President Xi Jinping, China plans a number of geostrategy in strategic areas, one of which is the Middle East. This area is indeed known for its abundance of petroleum which is important for economic sustainability and its strategic location. That makes Beijing pay more attention in the region because those gains are part of its national interests. Therefore, one of the efforts made by China in achieving its interests is by conducting bilateral relations with Egypt, which, the country has a strategic position and location and the most influential political dominance in the Middle East. Through qualitative methods, the data sources of this study use primary and secondary data sources, namely, obtaining data from the results of interviews with related experts and reviewing data based on research focus. Then This study aims to analyze China's geostrategic interests in the Middle East through bilateral relations with Egypt using the theory of Foreign Policy analysis by Actor Specific and the concept of China's International Strategic Layout Plan which is the reference of this study. The study also aims to analyze China's geostrategy in the Middle East in securing its energy security and strengthening its influence in the Middle East through economic cooperation by establishing bilateral relations with Egypt. Therefore, China's economic and investment cooperation with Egypt is one of Beijing's efforts to achieve its national interests in the middle east region.*

**Keywords:** *People's Republic of China, China's International Strategic Layout Plan, Geopolitics, National Interest*